

ПАСПОРТ

Единой дежурно-диспетчерской службы
муниципального района «Каларский район»
Забайкальского края

КРАТКАЯ ХАРАКТЕРИСТИКА КАЛАРСКОГО РАЙОНА

Площадь территории района (км.кв.)	Кол-во населения района (чел.)	Количество н.п.		Кол-во назначенных старост	Кол-во созданных маневренных групп	Кол-во патрульно-маневренных групп	Кол-во патрульных групп	Кол-во рисков на территории МО в ТЗ АПК «БГ»
		Всего н.п.	Жилых н.п.					
56800	8 018	9	9	5	2	9	5	24

Адрес администрации района: 674150, Забайкальский край, Каларский район, с. Чара, пер. Пионерский, д.8

Адрес электронной почты: pochta@kalar.e-zab.ru

Телефон: 8(30261) 22-517, 8 (30261)22-384, 8(30261)22-777

Факс: 8(30261) 22-517, 8(30261)22-384

Потенциально опасные объекты:

химически опасных – 0;

взрывопожароопасных – 1.

Социально значимые объекты/в том числе с круглосуточным пребыванием людей:

общеобразовательные школы – 5;

детский дом творчества – 1;

Детский дом – 1;

Спортивная школа – 1;

детские сады – 3;

учреждения здравоохранения (црб) – 1,

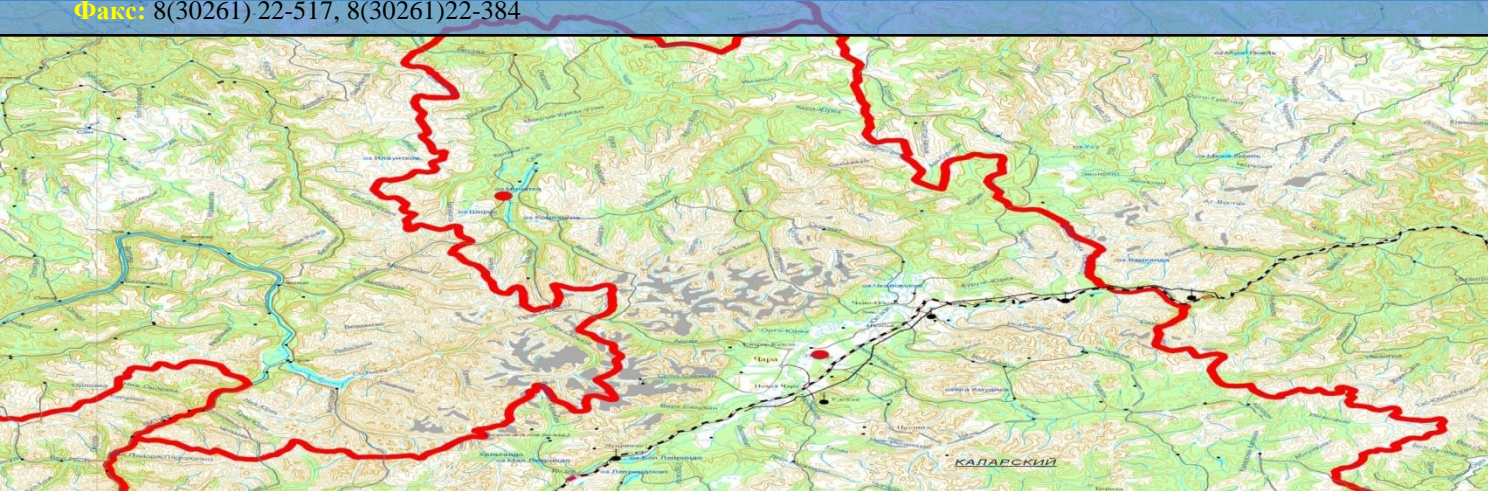
из них:

муниципальных – 1

кинотеатры – 0;

библиотеки – 0;

Клубы – 1



Муниципальный район «Каларский район» входит в состав Забайкальского края. Каларский район находится на севере Забайкальского края. Он граничит: на северо-востоке с республикой Саха (Якутия), на востоке с Амурской областью, на западе с Иркутской областью и республикой Бурятия, юго-западе с Тунгокочинским районом, на юго-востоке с Тунгиро-Олекминским районом Забайкальского края.

Для рельефа типично чередование высоких хребтов (до 3000 м) (хребет Кодар с высшей точкой Забайкалья пиком БАМ, хребет Удокан и др.), нагорий (Патомское, Олёкмо-Чарское) и обширных, глубоких межгорных котловин (Чарская, Муйская впадины). На территории района находится самое глубокое озеро в Забайкальском крае - Ничатка, а также уникальные для Забайкалья Чарские Пески, Ледники Кодара, Елово-чозениевая роща, полюс холода (метеостанция «имени XI лет Октября») и полюс снега «Чина».

Климат резко континентальный, зима длинная и суровая, с устойчивой ясной сухой погодой. Лето короткое и теплое. Повсеместно распространена многолетняя мерзлота, типично развитие наледей. Основными водными артериями являются реки Чара, Конда, Калар, Калакан, Витим. Район богат месторождениями полезных ископаемых. На территории района функционируют 11 754 предприятий и учреждений.

По территории района проходит железнодорожная магистраль с юго-запада на северо-восток, протяженностью 330 километров, по которой осуществляется связь с другими регионами России. Энергоснабжение района- 110/220 Вт со стороны ОЭС Сибири и Дальнего Востока

РУКОВОДСТВО МУНИЦИПАЛЬНОГО «КАЛАРСКИЙ РАЙОН» И ЕДДС



Глава муниципального района «Каларский район»
Председатель КЧС и ОПБ
Климович Сергей Александрович
сл. тел: (30261) 2-27-77, сот. тел.



Начальник ЕДДС муниципального образования «Каларский район»
Баслык Наталья Васильевна
сл. тел: (30261) 22-517, сот. тел. 8-914-510-50-10

Начальник пожарно-спасательной части
Цыбенов Сандак Пурбуцыренович
сл. тел: (30261) 2-26-01, сот. тел. 8-913-175-75-49

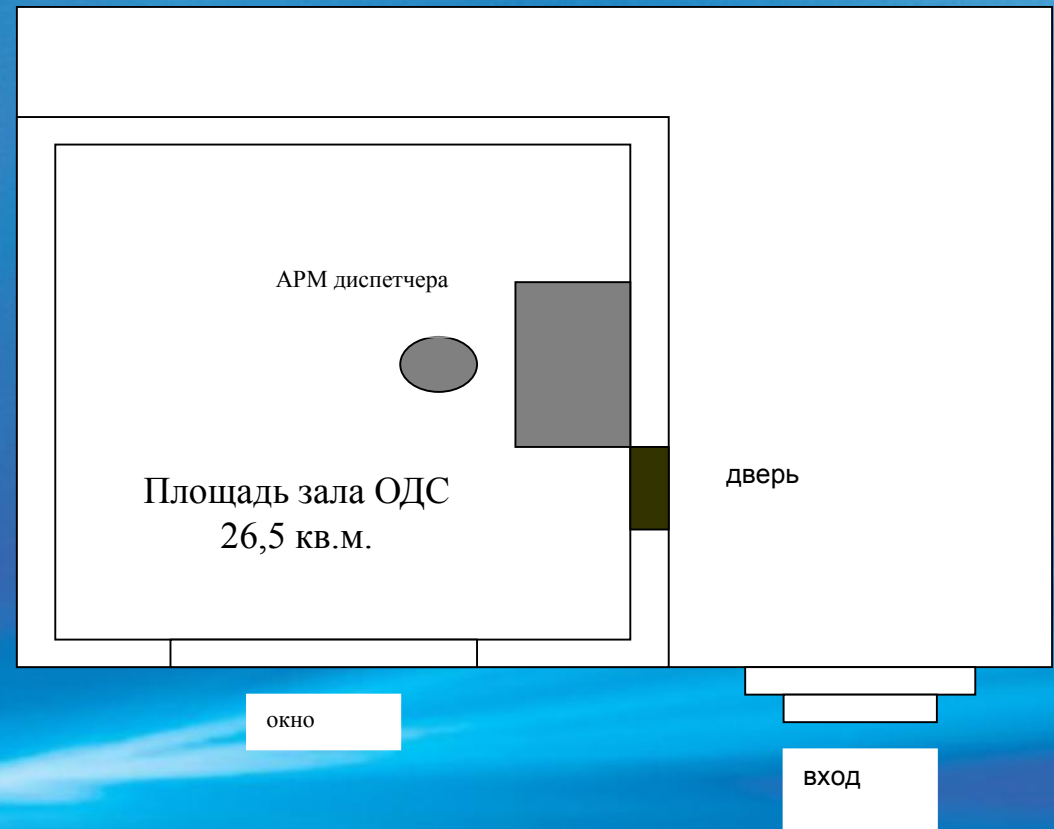
РАЗМЕЩЕНИЕ ЕДДС МУНИЦИПАЛЬНОГО РАЙОНА «КАЛАРСКИЙ РАЙОН»



Адрес:
Российская Федерация, 674150, Забайкальский край,
Каларский район, с. Чара, пер. Пионерский, 8
тел. (30261) 2-25-17, факс (30261) 2-25-17

**ЕДДС КАЛАРСКОГО РАЙОНА
РАЗМЕЩЕНА В ЗДАНИИ
АДМИНИСТРАЦИИ.**


**ОБЩАЯ ПЛОЩАДЬ – 46,5 КВ. М.
ПЛОЩАДЬ ЗАЛА ОДС – 26,5 КВ. М.**



ЗАЛ ОПЕРАТИВНОЙ ДЕЖУРНОЙ СМЕНЫ ЕДДС КАЛАРСКОГО МУНИЦИПАЛЬНОГО РАЙОНА



Комната оперативного дежурного ЕДДС Каларского района



ЧИСЛЕННОСТЬ ЕДДС КАЛАРСКОГО РАЙОНА

Штатная численность ЕДДС (чел.)	Численность дежурной смены (чел.)	Средняя заработная плата персонала ЕДДС (тыс. руб.)	Средняя зарплата в районе (тыс. руб.)	Консолидирован ный бюджет района (млн. руб.)
11	1	17,0	17,0	434,109

НАЛИЧИЕ ПРЯМЫХ КАНАЛОВ СВЯЗИ ЕДДС КАЛАРСКОГО РАЙОНА

Подключение к сети Интернет	Подключение к сети связи МЧС России	Подключение к сети связи органов власти (администрации)	Количество городских (районных) ДДС	Количество прямых телефонных каналов связи с городскими (районными) ДДС	УКВ- радиосвязь с городскими (районными) ДДС (количество абонентов)	Потенциально - опасные объекты	
						Всего ПОО	Количество прямых телефонных каналов связи с ДДС ПОО
+	+	+	4	4	4	0	0

Социально-значимые объекты		Объекты с массовым пребыванием людей	
Всего СЗО	Возможность прямого вызова абонентов СЗО с телефонов ЕДДС (количество абонентов)	Кол-во объектов с массовым пребыванием людей	Возможность прямого вызова абонентов объектов с массовым пребыванием людей с телефонов ЕДДС (количество абонентов)
17	17	4	4