



ПАСПОРТ

Единой дежурно-диспетчерской службы
Оловянининского муниципального района
Забайкальского края

КРАТКАЯ ХАРАКТЕРИСТИКА ОЛОВЯННИСКОГО РАЙОНА

Площадь территории района (км.кв.)	Кол-во населения района (чел.)	Количество н.п.		Кол-во назначенных старост	Кол-во созданных маневренных групп	Кол-во патрульно-маневренных групп	Кол-во патрульных групп	Кол-во рисков на территории МО в ТЗ АПК «БГ»
		Всего н.п.	Жилых н.п.					
6086	35 921	34	33	19	3	34	19	19

Адрес администрации: 674500 Забайкальский край, п. Оловянная. ул. Московская 36.

Адрес электронной почты: otdelgochsimh@mail.ru

Телефон: тел.: 8 (30253) 45-6-39, 8(30253) 45-1-29, сот. 8-914-506-95-07.

Факс: 8 (30253) 45-6-39

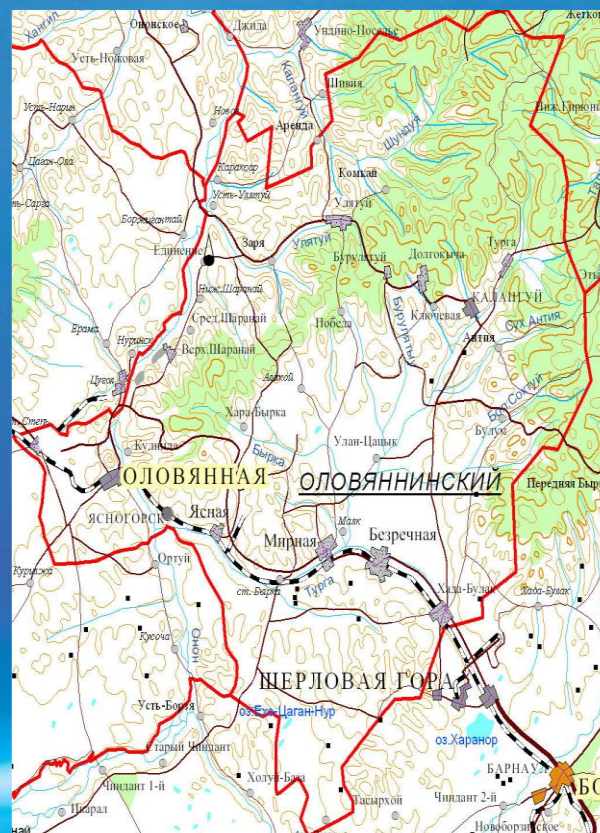
По характеру рельефа территория Оловянного района делится на равнинную, низкогорную и среднегорную части. Рельеф района, сопки, разделяющие их долины. Горы довольно глубоко и густо расчленены постоянными и временными водотоками. Равнины плоские и увалистые с высотами 700-1000 м. На территории Оловянного района заходят Цугольские степи, для которых характерен западный рельеф. Замкнутые понижения иногда заняты солеными озерами. Имеются месторождения вольфрама, плавикового шпата, строительных материалов и др.

Чередование зон лесостепей обусловили своеобразие покрова. Лесной фонд района составляет – 160 296 га. Основные площади лесов сосредоточены в его северо-западной и северо-восточной половине.

В экономическом развитии район является промышленно-сельскохозяйственным районом. В районе находится одно из крупнейших промышленных предприятий Филиал ОАО «Харанорская ГРЭС» «ИНТЕР РАО-Электрогенерация».

Транспортную схему района составляет железная дорога Чита-Забайкальск, проходящая по южной части территории района протяженностью 120 км. . Самой крупной станцией является ст. Оловянная, где размещены подменный пункт, дистанция сигнализации и связи, восстановительный поезд. В районе находятся железнодорожные станции Степь, Ясногорск, Ясная, Бырка, Мирная, Безречная, Хада-Булак.


Протяженность автодорог федерального и местного значения обслуживаемых Оловянным ДЭУч составляет 420 км. Основу транспортных сетей района составляют автомобильная дорога федерального значения трасса Чита-Забайкальск общей протяженностью 122 км, покрытие дороги асфальтовое. Районного значения общей протяженностью 323,5 км.



Потенциально опасные объекты:
химически опасных – 0
взрывопожароопасных – 1

Социально значимые объекты/в том числе с круглосуточным пребыванием людей:
общеобразовательные школы – 29;
спортивная школа – 1;
Дом детского творчества – 1;
высшие учебные заведения – 0;
детские сады – 13;
детские дома – 4;
дом престарелых – 1;
учреждения здравоохранения – 5,
из них: муниципальных – 0;
областного подчинения: 5;
(5 больниц на 256 коек);
театры – 0;
аптеки – 13;
клубы – 24;
библиотеки – 0;
- объекты религиозного культа
(храмы, монастыри) – 0;
(православные христианские)

РУКОВОДСТВО МУНИЦИПАЛЬНОГО ОБРАЗОВАНИЯ И ЕДДС



Глава муниципального образования «Оловяннинский район» – Председатель КЧС и ОПБ

Антошкин Андрей Владимирович

сл. тел.: (30253) 4-63-41, сот. тел.: 8-914-503-00-31



Начальник отдела ГО и ЧС – начальник ЕДДС

Долгова Людмила Алексеевна

сл. тел. (30253) 4-51-29 сот. 8-914-506-43-27



Начальник пожарно-спасательной части

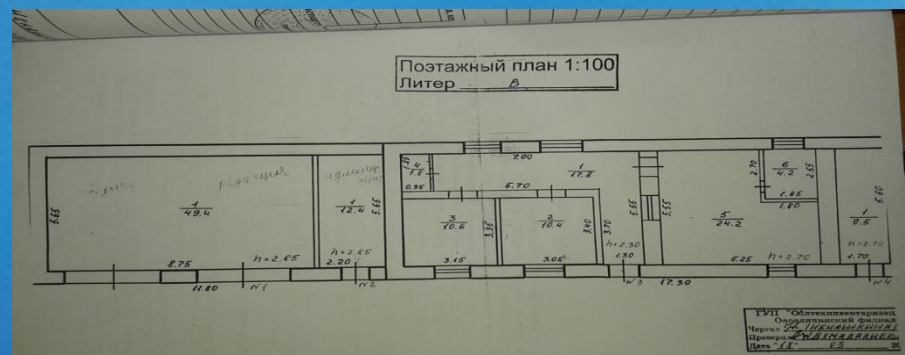
Дугоржапов Баир Дабаевич

сл. тел. (30253) 4-61-13 сот. 8-914-517-03-15, 8-999-643-00-85

РАЗМЕЩЕНИЕ ЕДДС Оловянинского района

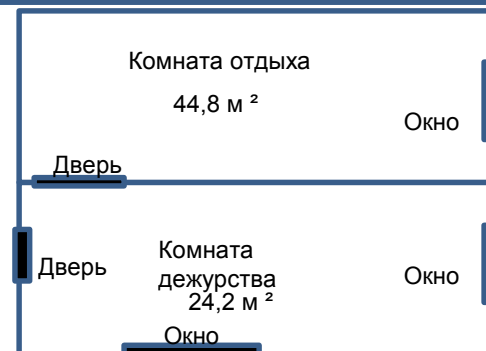


Адрес:
Российская Федерация, 6745000, Забайкальский край,
Оловянинский район, п. Оловянная,
ул. Московская. 47 тел.
факс (30253) 4-56-39, сот 8-914-506-95-07



**ЕДДС ОЛОВЯНИНСКОГО РАЙОНА
В ОТДЕЛЬНОМ ЗДАНИИ.**


**ОБЩАЯ ПЛОЩАДЬ – 69,0 КВ. М.
ПЛОЩАДЬ ЗАЛА ОДС – 24,2 КВ. М.**



ЗАЛ ОПЕРАТИВНОЙ ДЕЖУРНОЙ СМЕНЫ ЕДДС ОЛОВЯННИНСКОГО МУНИЦИПАЛЬНОГО РАЙОНА



Комната оперативного дежурного ЕДДС Оловянинского района



ЧИСЛЕННОСТЬ ЕДДС ОЛОВЯННИНСКОГО РАЙОНА

Штатная численность ЕДДС (чел.)	Численность дежурной смены (чел.)	Зарботная плата диспетчеров (тыс. руб.)	Средняя зарплата в районе (тыс. руб.)	Консолидированный бюджет района (млн. руб.)
11	2	22,0	22,0	678,024

ОСНАЩЕНИЕ ЕДДС ОЛОВЯННИНСКОГО РАЙОНА

Телефонная связь			Система хранения, обработки и передачи данных			Видеоконференцсвязь		Система радиосвязи	
АТС	Телефонные аппараты с кнопками прямого вызова	Система записи переговоров	Оборудование ЛВС	Оборудование хранения данных	Компьютеры (количество)	Видеокамера с функцией зума и поворота	Внешний микрофон	УКВ	КВ
+	+	+	+	+	2	-	+	+	+

Система отображения информации	Система оповещения		Система внутренней громкой связи	Система бесперебойного электропитания	Система мониторинга транспортных средств	Наличие метеостанции и	Приборы радиационного и химического контроля
	Система оповещения персонала	Система оповещения населения					
-	+	+	+	+	+	+	+

НАЛИЧИЕ ПРЯМЫХ КАНАЛОВ СВЯЗИ ЕДДС ОЛОВЯННИНСКОГО РАЙОНА

Подключение к сети Интернет	Подключение к сети связи МЧС России	Подключение к сети связи органов власти (администрации)	Количество городских (районных) ДДС	Количество прямых телефонных каналов связи с городскими (районными) ДДС	УКВ-радиосвязь с городскими (районными) ДДС (количество абонентов)	Потенциально - опасные объекты	
						Всего ПОО	Количество прямых телефонных каналов связи с ДДС ПОО
+	+	+	4	4	4	0	0

Социально-значимые объекты		Объекты с массовым пребыванием людей	
Всего СЗО	Возможность прямого вызова абонентов СЗО с телефонов ЕДДС (количество абонентов)	Кол-во объектов с массовым пребыванием людей	Возможность прямого вызова абонентов объектов с массовым пребыванием людей с телефонов ЕДДС (количество абонентов)
62	15	7	7