



ПАСПОРТ

Единой дежурно-диспетчерской службы
Нерчинско-Заводского муниципального
района Забайкальского края

КРАТКАЯ ХАРАКТЕРИСТИКА НЕРЧИНСКО-ЗАВОДСКОГО РАЙОНА

Площадь территории района (км.кв.)	Кол-во населения района (чел.)	Количество н.п.		Кол-во назначенных старост	Кол-во созданных маневренных групп	Кол-во патрульно-маневренных групп	Кол-во патрульных групп	Кол-во рисков на территории МО в ТЗ АПК «БГ»
		Всего н.п.	Жилых н.п.					
9032	9 428	24	23	15	3	24	14	22

Адрес администрации: 674370, Забайкальский край, с. Нерчинский Завод, ул. Красноармейская д. 62.

Адрес электронной почты: nerzav@mail.ru . eddsnerzav@mail.ru

Телефон: тел.: 8(30248)41253, 8(30248)41353

Факс: 8(30248)41345.

МУНИЦИПАЛЬНЫЙ РАЙОН “НЕРЧИНСКО-ЗАВОДСКИЙ РАЙОН”



Потенциально опасные объекты:
химически опасных – 1;
взрывопожароопасных – 0.

Социально значимые объекты/в том числе с круглосуточным пребыванием людей:

общеобразовательные школы – 16;
детские сады – 17;
дом детского творчества – 1;
детский дом – 1;
учреждения здравоохранения – 1;
из них:
муниципальных – 0;
областного подчинения: 1
(1 больница на 70 коек);
музеи – 0;
библиотеки – 0;
клуб – 5;
объекты религиозного культа (храмы, монастыри) – 0 (православные христианские)

Район располагается в юго-восточной зоне Забайкальского края площадь района составляет 9032 тыс. кв.км. в структуре земельного фонда Нерчинско-Заводского района 65,5% составляют земли лесного фонда, 27,05% земли сельскохозяйственного значения, 6,17% земли запаса, 0,89% земли промышленности, транспорта и несельскохозяйственного назначения, 0,39% земли поселений. Местность гористая, к югу и юго-востоку от районного центра преобладает лесостепь, северу, северо-западу и на запад с переходом в таежную зону. На территории района протекает река Уров с юго-запада на северо-восток и впадает в реку Аргунь в 180 километрах к северу от районного центра. По реке Аргунь проходит государственная граница с Китаем на протяжении 280км. Район расположен на расстоянии 684 км от краевого центра, 154 км от ближайшей железнодорожной станции Досатуй, 310 км-ж.д.ст. Борзя в южном направлении, 290 км-ж.д.ст. Сретенск в западном направлении. По территории района проходит государственная автострада Олочи-Сретенск, соединяющая ж.д.ст. Сретенск с судоходной пограничной рекой Аргунь.


РУКОВОДСТВО МУНИЦИПАЛЬНОГО ОБРАЗОВАНИЯ И ЕДДС



Глава администрации,
Председатель КЧС и ОПБ
муниципального образования «Нерчинско - Заводский район»

ПЕРВУХИН Евгений Александрович

сл. тел: (30248) 4-13-64, сот. тел. 8-914-462-66-31.



Главный специалист ГО ЧС
муниципального образования «Нерчинско - Заводский район»

Лаптева Инна Николаевна

сл. тел: (30248) 4-12-53, сот. тел. 8-914-130-57-39



Начальник ЕДДС
муниципального образования Нерчинско - Заводского района

Житкова Юлия Сергеевна

сл. тел: (30248) 4-12-53, сот. тел. 8-914-481-33-06



Начальник пожарно-спасательной части

Федотов Владимир Васильевич

сл. тел: (30248) 4-11-83, сот. тел. 8-914-499-19-90.

РАЗМЕЩЕНИЕ ЕДДС НЕРЧИНСКО-ЗАВОДСКОГО РАЙОНА



Адрес:


Российская Федерация, 6704370, Забайкальский край,
Нерчинско-Заводский район с . Нерчинский Завод.
ул. Красноармейская д. 62 тел. (30248) 4-12-53.
факс. (30248) 4-13-45

**ЕДДС НЕРЧИНСКО-ЗАВОДСКОГО
РАЙОНА РАЗМЕЩЕНА В ЗДАНИИ
АДМИНИСТРАЦИИ
МУНИЦИПАЛЬНОГО РАЙОНА
«НЕРЧИНСКО-ЗАВОДСКИЙ РАЙОН»**


**ОБЩАЯ ПЛОЩАДЬ – 37 КВ. М.
ПЛОЩАДЬ ЗАЛА ОДС – 27,5 КВ. М.**



ЗАЛ ОПЕРАТИВНОЙ ДЕЖУРНОЙ СМЕНЫ ЕДДС НЕРЧИНСКО-ЗАВОДСКОГО МУНИЦИПАЛЬНОГО РАЙОНА



Комната оперативного дежурного ЕДДС Нерчинско-Заводского района



ЧИСЛЕННОСТЬ ЕДДС НЕРЧИНСКО-ЗАВОДСКОГО РАЙОНА

Штатная численность ЕДДС (чел.)	Численность дежурной смены (чел.)	Средняя заработная плата персонала ЕДДС (тыс. руб.)	Средняя зарплата в районе (тыс. руб.)	Консолидирован ный бюджет района (млн. руб.)
11	2	18,0	18,0	259,842

НАЛИЧИЕ ПРЯМЫХ КАНАЛОВ СВЯЗИ ЕДДС НЕРЧИНСКО-ЗАВОДСКОГО РАЙОНА

Подключение к сети Интернет	Подключение к сети связи МЧС России	Подключение к сети связи органов власти (администрации)	Количество городских (районных) ДДС	Количество прямых телефонных каналов связи с городскими (районными) ДДС	УКВ- радиосвязь с городскими (районными) ДДС (количество абонентов)	Потенциально - опасные объекты	
						Всего ПОО	Количество прямых телефонных каналов связи с ДДС ПОО
+	+	+	4	4	4	0	0

Социально-значимые объекты		Объекты с массовым пребыванием людей	
Всего СЗО	Возможность прямого вызова абонентов СЗО с телефонов ЕДДС (количество абонентов)	Кол-во объектов с массовым пребыванием людей	Возможность прямого вызова абонентов объектов с массовым пребыванием людей с телефонов ЕДДС (количество абонентов)
60	13	5	5