



# ПАСПОРТ

Единой дежурно-диспетчерской службы  
Тунгокоченского муниципального района  
Забайкальского края

# КРАТКАЯ ХАРАКТЕРИСТИКА ТУНГОКОЧЕНСКОГО РАЙОНА

Площадь территории района (км.кв.)	Кол-во населения района (чел.)	Количество н.п.		Кол-во назначенных старост	Кол-во созданных маневренных групп	Кол-во патрульно-маневренных групп	Кол-во патрульных групп	Кол-во рисков на территории МО в ТЗ АПК «БГ»
		Всего н.п.	Жилых н.п.					
<b>51448</b>	<b>11 676</b>	<b>17</b>	<b>17</b>	<b>10</b>	<b>2</b>	<b>17</b>	<b>7</b>	<b>19</b>

**Адрес администрации:** 674100, Забайкальский край, Тунгокоченский район, с. Верх-Усугли, ул. Пролетарская, д.1 а.

Координаты: 51° 44'19.09"N (51.738637) 36° 9'4.47"E (36.151243).

**Адрес электронной почты:** eddstungok@mail.ru

Телефон, факс: (30-264) 5-1438.



## **Потенциально опасные объекты:**

химически опасных – 1;  
взрывопожароопасных – 1

## **Социально значимые объекты/в том числе с круглосуточным пребыванием людей:**

учреждения образования - 24,  
из них:  
общеобразовательные школы – 12;  
детские сады – 9;  
спорт. школы – 2;  
дом дет. творчества – 1.  
учреждения здравоохранения – 13/2,  
из них:  
больницы – 2 (на 50 коек);  
СВА – 1;  
ФАП - 10.  
учреждения культуры – 27,  
из них:  
дома культуры – 9;  
библиотеки – 12;  
школы искусств – 2;  
ЦТЭК – 1;  
ЭСЦ – 1;  
ДШИ - 2

Рельеф Тунгокоченского района характеризуется господством горных сооружений – хребтов и нагорий.

Граничит на севере с Каларским, на западе с Республикой Бурятия, на северо-востоке с Тунгиро-Олекминским, на востоке с Чернышевским, Нерчинским, на юге с Шилкинским, на юго-западе с Читинским, Карымским.

Речная сеть на территории района хорошо развита, самыми крупными реками являются Витим, Калар, Калакан, Каренга, Юмурчен, Нерча, Ульдурга, Нерчуган.

На территории района функционируют 241 предприятий и учреждений.

# РУКОВОДСТВО МУНИЦИПАЛЬНОГО РАЙОНА «ТУНГОКОЧЕНСКИЙ РАЙОН» И ЕДДС



Глава - председатель КЧС и ОПБ  
муниципального образования «Тунгокоченский район»  
**Захарченко Сергей Владимирович**  
сл.тел: (30264) 5-11-93, сот. тел: 8-914-135-79-02.

Начальник ЕДДС  
муниципального образования «Тунгокоченский район»  
**ГОРЕЛОВА Яна Николаевна**  
сл.тел: (30264) 5-14-38, сот. тел: 89141242240

Начальник пожарно-спасательной части  
**Якушевский Алексей Викторович**  
сл.тел: (30264) 5-11-02, сот. тел: 8-914-470-88-62.

# РАЗМЕЩЕНИЕ ЕДДС ТУНГОКОЧЕНСКОГО РАЙОНА



## Адрес:



Забайкальский край, 674100, Тунгокоченский район, с.  
Верх-Усугли,  
ул. Пролетарская, д.1 а.  
тел., факс (30264) 5-14-38

**ЕДДС ТУНГОКОЧЕНСКОГО РАЙОНА  
РАЗМЕЩЕНА НА 1 ЭТАЖЕ В ЗДАНИИ  
АДМИНИСТРАЦИИ РАЙОНА**


**ОБЩАЯ ПЛОЩАДЬ – 23,0 КВ. М.  
ПЛОЩАДЬ ЗАЛА ОДС – 23,0 КВ. М.**



# ЗАЛ ОПЕРАТИВНОЙ ДЕЖУРНОЙ СМЕНЫ ЕДДС ТУНГОКОЧЕНСКОГО МУНИЦИПАЛЬНОГО РАЙОНА



Комната оперативного дежурного ЕДДС Тунгокоченского района



# ЧИСЛЕННОСТЬ ЕДДС Тунгокоченского района

Штатная численность ЕДДС (чел.)	Численность дежурной смены (чел.)	Зарботная плата персонала ЕДДС (тыс. руб.)	Средняя зарплата в районе (тыс. руб.)	Консолидированный бюджет района (млн. руб.)
11	1	20,0	20,0	349,2



# НАЛИЧИЕ ПРЯМЫХ КАНАЛОВ СВЯЗИ ЕДДС Тунгокоченского района

Подключение к сети Интернет	Подключение к сети связи МЧС России	Подключение к сети связи органов власти (администрации)	Количество городских (районных) ДДС	Количество прямых телефонных каналов связи с городскими (районными) ДДС	УКВ-радиосвязь с городскими (районными) ДДС (количество абонентов)	Потенциально - опасные объекты	
						Всего ПОО	Количество прямых телефонных каналов связи с ДДС ПОО
+	+	+	4	-	4	2	-

Социально-значимые объекты		Объекты с массовым пребыванием людей	
Всего СЗО	Возможность прямого вызова абонентов СЗО с телефонов ЕДДС (количество абонентов)	Кол-во объектов с массовым пребыванием людей	Возможность прямого вызова абонентов объектов с массовым пребыванием людей с телефонов ЕДДС (количество абонентов)
35	10	0	0